



## HONORABLE CONCEJO DELIBERANTE DE LABORDE

Avellaneda 454 - Tel. /Fax: 03537 - 460102

e-mail: munilaborde@yahoo.com.ar

VISTO: Los títulos correspondientes a: Nomenclatura Catastral: 3604200103005100. DGR.N° 360443072370.

Y CONSIDERANDO: Que el lote de referencia se encuentra dentro del Radio Urbano de la Municipalidad de Laborde, vigente a la fecha.

Que a los fines de la ejecución del proyecto del plano de Mensura y Subdivisión, se afectará una determinada superficie al dominio público, la cual será utilizada como calle pública.

Por lo expuesto:

EL HONORABLE CONCEJO DELIBERANTE DE LA LOCALIDAD DE LABORDE


Sanciona con fuerza de:

### ORDENANZA N° 519/2023


**ARTICULO 1°:** APRUEBASE el Plano de Mensura y Subdivisión confeccionado por el Ing. Civil Guillermo René Vidal, Nomenclatura Catastral: Nomenclatura Catastral 3604200103005100, DGR. N°360443072370; ubicado en el sector Suroeste de esta Localidad, lindando: al Sur con Parcela 101; al Oeste con Parcela 101; al Norte con Ruta Provincial N°11; y al Este con Parcela 35467-4437; cuyos Título de Propiedad corresponde a la Municipalidad de Laborde.


**ARTICULO 2°:** AFECTESE al Dominio Público para calle pública, el Polígono A-B-C-M-A, con una Superficie de 2489.86 m<sup>2</sup>.

**ARTICULO 3°:** COMUNÍQUESE al Departamento Ejecutivo, publíquese, regístrese y archívese.


  
GRACIELA INÉS TISERA  
Presidenta del Bloque UCR

  
CONRADO TORRE FERRARI  
Concejal Municipal

  
ROBERJO MARCELO QUADROTTI  
Presidente del Bloque  
Unión por Córdoba

  
ANALÍA DEL VALLE BAGGIN  
Presidenta del Honorable  
Concejo Deliberante

  
DANIEL HERNÁN PASETTI  
Concejal Municipal

  
MARÍA DE LOS ANGELES RICCA  
Vice Presidenta 2°

DADO: en la localidad de Laborde a los 06 días del mes de septiembre de 2023 y promulgada por Decreto N°152/2023 – Acta N°70