



HONORABLE CONCEJO DELIBERANTE DE LABORDE

Avellaneda 454 - Tel. /Fax: 03537 - 460102

e-mail: munilaborde@yahoo.com.ar

VISTO: El título correspondiente a Nomenclatura Catastral: 36-04-35467-0-49-52 (DGR.N°360427005441).

Y CONSIDERANDO: Que el lote de referencia se encuentra dentro del Radio Urbano de la Municipalidad de Laborde, vigente a la fecha.

Que a los fines de la ejecución del proyecto del plano de Mensura y Subdivisión, se afectará una determinada superficie al dominio público, la cual será utilizada como ensanche de calle pública.

EL HONORABLE CONCEJO DELIBERANTE DE LA LOCALIDAD DE LABORDE


Sanciona con fuerza de:

ORDENANZA N° 509/2023

ARTICULO 1°: APRUEBASE el Plano de Mensura y Subdivisión confeccionado por el Ing. Civil Guillermo René VIDAL (MP.1245), Nomenclatura Catastral: 36-04-35467-0-49-52, DGR.N°360427005441; ubicado en el sector Este de esta Localidad, lindando: al Sur con calle pública; al Oeste con calle pública; al Norte con calle pública; y al Este con calle pública; cuyos Título de Propiedad corresponde a: ROMALDI, Alberto Domingo; ROMALDI, Pablo Andrés y ROMALDI Martín Alejandro.


ARTICULO 2°: AFECTESE al Dominio Público para ensanche de calle pública, el Polígono "5-1-2-23-7-6-5", con una superficie de 2859.61 m².


ARTICULO 3°: COMUNÍQUESE, Publíquese, dese al Registro Municipal y archívese.


MARIANO NESTOR ACCORNERO
Vice Presidente 1°

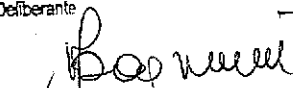

GRACIELA INÉS TISERA
Presidenta del Bloque UCR


MARCELO TORRE FERRARI
Concejal Municipal


ROBERTO MARCELO QUADROTTI
Presidente del Bloque
Unión por Córdoba




ANALÍA DEL VALLE BAGGINI
Presidenta del Honorable
Concejo Deliberante


MARÍA DE LOS ÁNGELES RICCA
Vice Presidente 2°


DANIEL HERNÁN PASETTI
Concejal Municipal

DADO: en la localidad de Laborde a los 17 días del mes de mayo de 2023 y promulgada por Decreto N°83/2023 – Acta N° 67